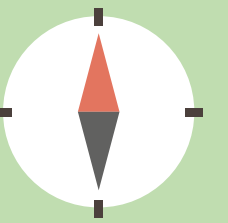


# 50 MOOIE PLEKJES om te genieten van water



Waterschap De Dommel werkt aan voldoende, schoon en veilig water. Natuurlijk hebben wij ook oog voor mooi water. Water waar iets te beleven valt, water met historie of een mooi uitzichtpunt aan het water. Op deze mooie plekjes hebben wij bijvoorbeeld een beek laten meanderen, of een in- of uitstapplaats voor kanovaarders gemaakt. Ook zorgen we ervoor dat het water goed bereikbaar is. De aanleg van een wandelpad, een uitkijktoren, vissteigers of een historische plek markeren, dat is mooi water. **Ontdek het zelf en geniet ervan!**

## LEKKER PICKNICKEN AAN HET WATER

- 1 Op het Vughtereiland in 's-Hertogenbosch \*
- 2 Bij de kapel De Heilige Eik in Spoorndonk
- 3 'n Plek in het Nuuenens Broek
- 4 Aan de Dommel in Kasteren bij Liempde
- 5 De Dommel als rustpunt in het stadse Eindhoven

## UITKIJKPUNTEN OVER HET WATER

- 6 D'n Flaestoren op landgoed De Utrecht in Esbeek
- 7 Uitkijktoren Tongelreep bij de Achelse Kluis in Valkenswaard \*
- 8 Kijkpunt over de Logtse Velden in Oirschot
- 9 Vogelkijktu Reuselse Moeren in Reusel
- 10 Uitkijktoren Rond door recht bij rioolwaterzuivering Sint-Oedenrode

## BRUGGEN EN PONTJES

- 11 Voetgangersbrug bij stadhuis Eindhoven
- 12 De Hambrug in Sint-Oedenrode \*
- 13 Sint-Janspontje in Liempde
- 14 Een avontuurlijke brug over de Beerze in Spoorndonk
- 15 Bruggetje over de stuw bij de Gennepse watermolen

## MOOIE PLASSEN OM IN TE ZWEMMEN

- 16 Het Staalbergven in Oisterwijk \*
- 17 De IJzeren Man in Vught
- 18 Het E3-strand in Eersel
- 19 Aquabest in Best
- 20 De Langspier in Boxtel

## PLEKJES MET VOELBARE HISTORIE

- 21 De Collse en Opwettense watermolens in Nuuenen \*
- 22 De Romeinse brug in Hoogeloon
- 23 Kasteel Heeze
- 24 De Hooiidonkse watermolen en omgeving in Nuuenen
- 25 De Spoorndonkse watermolen

## GENIETEN VAN KUNST

- 26 Andreas Schotel-wandelroute in Esbeek \*
- 27 Het Beeld op Waterpark Grote Beerze
- 28 Observatorium langs de Dommel in Sint-Oedenrode
- 29 'SOH19 kunststof eieren in vijver TU/e Eindhoven
- 30 Januskop in Reusel

## MOOIE PLEKKEN OM TE VISSEN

- 31 Dommel tussen Antoon Coolenlaan en Gennepmolen in Eindhoven \*
- 32 Grote Aa bij Heeze
- 33 Dommel bij Gemonde
- 34 Essche Stroom bij Esch
- 35 Dommel bij de Knotoren in Sint-Oedenrode

## MOOIE ROUTES OM TE VAREN

- 36 Boxtel - 's-Hertogenbosch
- 37 Rondje Boxtel \*
- 38 Sint-Oedenrode - Kasteren
- 39 Son Planetenlaan - Sint-Oedenrode
- 40 Borkel-Venberge watermolen Valkenswaard

## MOOIE ROUTES OM TE FIETSEN

- 41 Een schone Leij (Goirle, Hilvarenbeek)
- 42 De Leijestroom (Haaren)
- 43 Keersop (Bergeijk, Valkenswaard)
- 44 De Mortelen (Oirschot, Boxtel) \*
- 45 Beerze, Reusel en Raamsloop (Bladel)

## MOOIE ROUTES OM TE WANDELLEN

- 46 Rondje Beneden Dommel (Sint-Michielsgestel) \*
- 47 Rondje Bossche Broek ('s-Hertogenbosch)
- 48 Rondje Dal van de Beerze (Oisterwijk, Oirschot)
- 49 Rondje Kleine Dommel (Eindhoven, Geldrop)
- 50 Rondje Vijvers van de Maaij (Bergeijk)

\* Op de achterzijde lees je meer informatie over dit mooie plekje. Meer weten over de andere mooie plekjes? Kijk dan op [www.dommel.nl/mooieplekjes](http://www.dommel.nl/mooieplekjes)





om te genieten van water

# 50 MOOIE PLEKJES



## 10 van onze 50 mooie plekjes

Van een picknickplaats in 's-Hertogenbosch tot een kunst wandelroute in Esbeek. Laat je inspireren en kijk op [www.dommel.nl/mooieplekjes](http://www.dommel.nl/mooieplekjes) voor meer informatie over al onze mooie plekjes.



## Mooie plassen om in te zwemmen



### Het Staalbergven in Oisterwijk

Het Staalbergven, met zijn schitterende ligging in de Oisterwijkse bossen, is een hele zomer lang plezier voor jong en oud. Een ven dat op een natuurlijke manier verdeeld wordt in een recreatief gedeelte, waarop je kunt waterfietsen, een diep zwemgedeelte en een speelgedeelte. Het speelgedeelte ligt direct aan het zandstrand. In het diepe zwemgedeelte staat een toren met duikplank. Het ven wordt door bossen omringd en heeft daardoor een rustige en natuurlijke uitstraling.

## Mooie routes om te varen

### Rondje Boxtel

Tijdens het vaarseizoen van april tot en met oktober kun je dit rondje varen. Deze tocht is ongeveer 9 kilometer lang en duurt 2 à 3 uur. Met het Rondje Boxtel zie je de natuur en het oude stadscentrum van Boxtel vanuit een ander gezichtspunt. De Dommel meandert prachtig door de gemeente. Je ziet veel watervogels op en nabij het water. Aan de Mgr. Wilmerstraat ga je door een glijgoot. Altijd weer een spannend moment. [Meer informatie: www.dommel.nl/varen](http://www.dommel.nl/varen)

## Lekker picknicken aan het water

### Op het Vughtereiland in 's-Hertogenbosch

Verscholen gelegen onder de Vughterbrug tref je hier onverwacht een plek vol rust aan. Aan de overkant staat een statig, klein gebouwtje, een oud gemaal van Waterschap De Dommel, dat de waterstand in het Bossche Broek regelde. Het is nu niet meer in gebruik. Iets verder stroomopwaarts is een nieuw gemaal gebouwd. Het Bossche Broek kun je vanaf deze plek bereiken met een trekpuntje. Het eiland en alle voorzieningen erop zijn zo ontworpen dat het allemaal onder water mag lopen.



### De Collse en Opwettense watermolens

Beide molens zijn door Vincent van Gogh geschilderd, in de periode dat hij in Nuenen verbleef (1883-1885). De doeken en daarmee de molens, zijn wereldberoemd geworden. De Opwettense molen heeft raden van 7,5 en 9,3 meter doorsnee en is daarmee de grootste van Nederland. De molen heeft dienst gedaan als olie-, houtzaag- en volmolen en is tegenwoordig buiten bedrijf. De Collse watermolen maalt nog steeds graan. Hij is sinds 1975 volledig gerestaureerd. Op zaterdagochtend kun je deze molen in bedrijf zien.


## Plekjes met voelbare historie



## Uitkijpunten over het water

### Uitkijktoren Tongelreep bij de Achelse Kluis in Valkenswaard

De Tongelreep vormt de grens tussen Valkenswaard en Leende. Via de uitkijktoren kun je er een blik op werpen. De winter is het beste seizoen om deze beek te kunnen zien, want in de zomer sta je midden in het groen. Ook heb je een mooi uitzicht op de Grootte Heide. Dit prachtige natuurgebied strekt zich uit aan weerszijden van de Belgisch-Nederlandse grens. Een groot deel hiervan is aangewezen als Natura 2000-gebied, een Europees netwerk van beschermde natuurgebieden.



## Genieten van kunst

### Andreas Schotelwandelroute in Esbeek

De Andreas Schotelwandelroute is een prachtige route van 3 of 10 kilometer door de omgeving van Esbeek. Onderweg kom je allerlei sculpturen tegen die gebaseerd zijn op de werken van de Rotterdamse kunstenaar Andreas Schotel (1896-1984), die hier vanaf 1924 tot aan zijn dood jaarlijks de zomer doorbracht. Een groot gedeelte van deze route loopt door de bosrijke landgoederen Gorp en Roovert en De Utrecht.



## Mooie routes om te fietsen

### De Mortelen (Oirschot, Boxtel)

Tussen Oirschot en Boxtel maakt deze fietstocht van 38 kilometer een prachtige ronde langs Brabants boerenland met de bekende langgevelboerderijen en door kleinschalige natuurgebieden zoals de Mortelen, Landgoed Baest en het Dal van de Beerze. Tussen Landgoed Baest en Banisveld stroomt de Beerze. Waterschap De Dommel heeft deze beek weer laten kronkelen en het typische beeklandschap weer in ere hersteld. Meer informatie over deze route: [www.dommel.nl/fietsen](http://www.dommel.nl/fietsen)



## Bruggen en pontjes

### De Hambrug in Sint-Oedenrode


'Ham' is een oude naam voor een stuk land in de bocht van een rivier. De Dommel maakte op deze plek een flinke bocht, vandaar de naam Hambrug. Het verval van 1,5 meter wordt opgevangen door vijf stenen drempels. Vissen kunnen zo met kleine sprongetjes stroomopwaarts zwemmen. Vanaf de brug heb je een prachtig zicht op het statige huis De Kolk. Vlakbij deze brug zijn in 2007 resten gevonden van een 14-eeuwse sluis, ooit onderdeel van de waterwerken rondom de Borchmolen, die er tot 1945 heeft gestaan.



## Mooie plekken om te vissen

### Dommel tussen Antoon Coolenlaan en Gennepermolen in Eindhoven


Een bijzondere plek waar je de natuur beleeft op een steenworp afstand van het centrum van Eindhoven. Op dit traject mag je ook struinend vissen. De hele noordelijke oever is hier vrij toegankelijk. In 2018 hebben wij hier boomstronken in het water geplaatst. Vissen kunnen hier schuilen en de visstand wordt hierdoor verbeterd. Er leven maar liefst 18 verschillende vissoorten in de Dommel in Eindhoven. Naast snoek en blankvoorn komen bijvoorbeeld ook kopvoorn en vinde voor. Ook de bever is hier actief, dus let vooral in de schemering op. Misschien zwemt er wel een langs je dobber. Kortom: natuurbeleving, goede bereikbaarheid en een mooi en divers visbestand komen hier bij elkaar.



## Mooie routes om te wandelen

### Rondje Beneden Dommel

Over de graskades langs de Dommel en Essche Stroom is het heerlijk wandelen. Deze route is 9 kilometer lang. Vanaf de dorpskern van Sint-Michielsgestel loop je langs de Dommel naar Landgoed Zegenwerp met zijn eeuwenoude eiken en beuken. Vanaf daar steek je, via een oud dijkje, door naar de Essche Stroom die je stroomafwaarts volgt tot het buurtschap Halder. Dit is het punt waar de Essche Stroom in de Dommel uitmondt. Over de zuidelijke grasdijk loop je terug naar Sint-Michielsgestel. Meer informatie over deze route: [www.dommel.nl/wandelen](http://www.dommel.nl/wandelen)



Waterschap De Dommel  
Postbus 10.001  
5280 DA Boxtel  
Bosscheweg 56  
5283 WB Boxtel

Tel. (0411) 618 618  
info@dommel.nl  
www.dommel.nl

Boxtel, 2019

Coverfoto:  
46 Rondje Beneden Dommel

Volg ons

www.facebook.nl/waterschapdedommel

@wddommel

www.linkedin.com/company/waterschap-de-dommel

waterschapdedommel